



Ljungbyrundan  
2022-04-23  
Ljungby MK

Linjeorientering

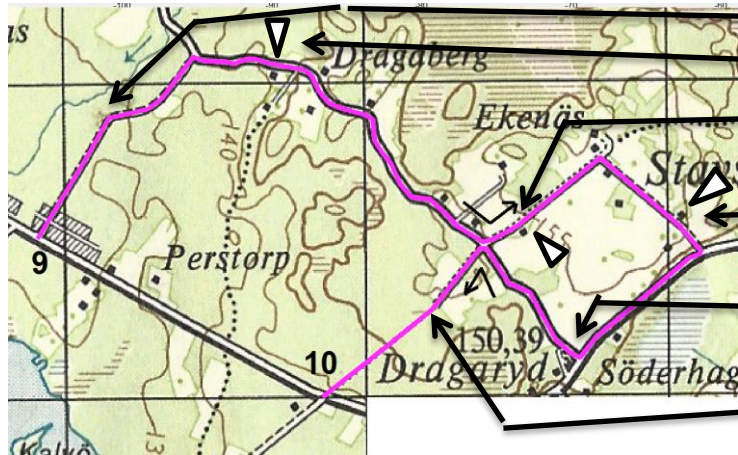
O-sträcka 2 B

Sidor totalt 4 (4)  
Sidor O-sträcka 2 (2)  
Hastighet km/tin 40  
Längd km: 14,8  
Tid min: 22

Utg 2

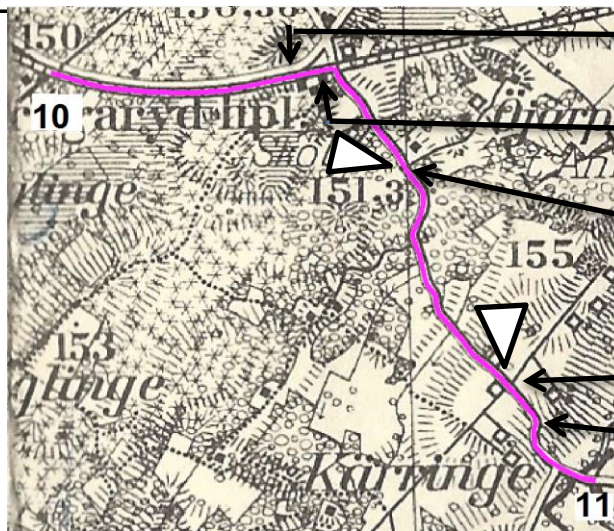
I: Karta 1:25000

OK H utgår



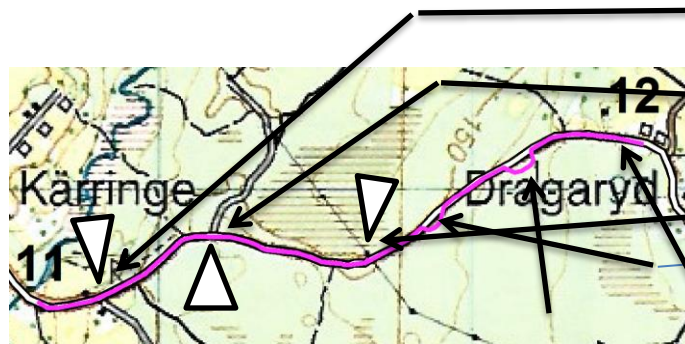
PK: P  
OK: H  
OK: K  
OK: Z  
PK: S  
PK: P

J: Karta 1:25000



IK: IK  
PK: A  
OK: M  
OK: O  
IK: IA

K: Karta 1:25000



OK: Z  
OK: A  
OK: M  
PK: I  
PK: A  
TK: 14

**Så var det slut på linjeorienteringen. Kör tillbaka till samlingsplatsen enligt transport 3.**

**Parkera på lämplig plats och gå upp i klubblokalen och stämpla ut Sportidenten.**